

## INFORME DIARIO DE MONITOREO DE MEDIOS\*

\*Vigilancia basada en eventos de interés epidemiológico mediante el monitoreo de medios abiertos de comunicación locales y nacionales.

### Reporte de eventos:

| Amenaza   | Tema                                   | Medio                | Fecha           | Resumen   | Liga  | Prioridad |
|-----------|--|----------------------|-----------------|---|---|-----------|
| Biológico | Vacunación Covid-19                    | El sol de Cuernavaca | 13 febrero 2021 | Serán habilitados en el estado de Morelos Centros de Vacunación Permanente para la aplicación de primeras y segundas dosis de AstraZeneca para personas mayores de 18 años de edad y el refuerzo también de AstraZeneca para personas mayores de 40 años, informa la Brigada Correcaminos en la entidad.  | <a href="https://www.elsoldecuernavaca.com.mx/local/habilitan-en-morelos-centros-de-vacunacion-permanente-contracovid-19-7859664.html">https://www.elsoldecuernavaca.com.mx/local/habilitan-en-morelos-centros-de-vacunacion-permanente-contracovid-19-7859664.html</a> | Bajo      |
| Biológico | Hospitalizaciones Covid-19             | El sol de Cuernavaca | 13 febrero 2021 | El 65 por ciento de los casos de los casos de Covid-19 reportados en Morelos durante el regreso al semáforo amarillo se concentra en 5 municipios de la entidad; en el reporte diario de la Secretaría de Salud del 17 de enero, cuando inició el semáforo de riesgo en este color luego del aumento acelerado de contagios, al 12 de febrero de este año se ha sumado 8 mil 170 pacientes nuevos, de estos, 5 mil 288 residen en las localidades con mayor densidad poblacional. | <a href="https://www.elsoldecuernavaca.com.mx/local/incrementan-en-morelos-las-hospitalizaciones-porcovid-19-7859553.html">https://www.elsoldecuernavaca.com.mx/local/incrementan-en-morelos-las-hospitalizaciones-porcovid-19-7859553.html</a>                         | Bajo      |
| Biológico | Casos Covid-19                         | Diario de Morelos    | 13 febrero 2021 | La Secretaría de Salud informa que a la fecha en Morelos se han estudiado 289 mil 361 personas, de las cuales se han confirmado 62 mil 270 con coronavirus COVID-19; 648 están activas y se han registrado 5 mil 131 defunciones.   | <a href="https://www.diariodemorelos.com/noticias/situacion-actual-del-coronavirus-covid-19-en-morelos-9">https://www.diariodemorelos.com/noticias/situacion-actual-del-coronavirus-covid-19-en-morelos-9</a>   | Bajo      |
| Biológico | Afección exótica en bovinos            | Diario de Morelos    | 14 febrero 2021 | La Sedagro Morelos, a través de la Dirección General de Ganadería y Acuacultura, extiende la información publicada por la Comisión México-Estados Unidos para la Prevención de la Fiebre Aftosa y otras Enfermedades Exóticas (CPA) respecto a la signología presentada en bovinos.   | <a href="https://www.diariodemorelos.com/noticias/alertan-por-afeccion-exotica-en-bovinos">https://www.diariodemorelos.com/noticias/alertan-por-afeccion-exotica-en-bovinos</a>   | Bajo      |
| Biológico | A la baja casos Covid-19 en región sur | La Unión             | 14 febrero 2021 | Luego de dos semanas consecutivas de ir al alza, esta semana se redujeron los contagios de covid-19 en la región sur de Morelos. Jojutla fue el municipio más afectado y se registraron cuatro decesos.   | <a href="https://launion.com.mx/morelos/zona-sur/noticias/199814-siguen-bajando-los-contagios-de-covid-19-en-la-region-sur.html">https://launion.com.mx/morelos/zona-sur/noticias/199814-siguen-bajando-los-contagios-de-covid-19-en-la-region-sur.html</a>             | Bajo      |
| Biológico | Contaminación de ríos                  | La Unión             | 14 febrero 2021 | Las autoridades de este lugar confirmaron que se han identificado puntos que se han convertido en tiraderos clandestinos en la zona del río, a la altura de la localidad del Terrero, los cuales se han eliminado.  | <a href="https://launion.com.mx/morelos/zona-sur/noticias/199811-piden-a-vecinos-no-tirar-basura-a-la-orilla-del-rio.html">https://launion.com.mx/morelos/zona-sur/noticias/199811-piden-a-vecinos-no-tirar-basura-a-la-orilla-del-rio.html</a>                         | Bajo      |
| Biológico | Afecciones mentales en Pandemia        | La Unión             | 14 febrero 2021 | Durante la pandemia de la covid-19 se ha disparado la atención dentro del Centro de Integración Juvenil, a pacientes con estrés, ansiedad, miedo, tristeza, y soledad.  | <a href="https://www.elregional.com.mx/subio-la-atencion-a-enfermos-mentales-durante-la-pandemia">https://www.elregional.com.mx/subio-la-atencion-a-enfermos-mentales-durante-la-pandemia</a>   | Bajo      |



<http://ssm.gob.mx>



Servicios de Salud Morelos



@MorelosSalud

Callejón Borda N°3 Col. Centro C.P. 62000  
Teléfono (777) 312 62 31 / 314 33 36 ext. 222

**Calle Gómez Azcárate No. 205, Col. Lomas de la Selva  
C.P. 62270, Cuernavaca, Morelos. Tel.: 777 102 25 56**

## INFORME DE RIESGOS METEOROLOGICOS

**Fuente:** Servicio Meteorológico Nacional de México, CONAGUA.

### EVENTO DE "NORTE" CON RACHAS DE 80 A 100 KM/H EN EL ISTMO Y GOLFO DE TEHUANTEPEC

Este día, el **frente Núm. 29** ha dejado de afectar al territorio nacional; la **masa de aire polar** que lo impulsó comenzará a cambiar sus características térmicas, sin embargo, continuará el ambiente frío a muy frío durante la mañana y noche sobre el norte, noreste, centro, oriente y sureste del territorio nacional; heladas matutinas en zonas del norte y centro del país, así como **evento de "Norte"** de 80 a 100 km/h en el Istmo y Golfo de Tehuantepec, además de viento de componente norte de 50 a 60 km/h en costas de Veracruz (sur), Tabasco, Campeche, Yucatán y Quintana Roo; oleaje de 3 a 5 metros de altura en el Golfo de Tehuantepec y de 1 a 3 metros de altura en costas de Veracruz, Tabasco, Campeche, Yucatán y norte de Quintana Roo. Por otra parte, el ingreso de humedad del Océano Pacífico, Golfo de México y Mar Caribe, ocasionará lluvias e intervalos de chubascos, acompañados de descargas eléctricas en zonas del occidente, centro, oriente, sur y sureste del territorio mexicano. Finalmente se pronostica tiempo estable y sin lluvias en el resto de la República Mexicana.

**Heladas:** Baja California, Sonora, Chihuahua, Coahuila, Nuevo León, Tamaulipas, San Luis Potosí, Zacatecas, Durango, Aguascalientes, Jalisco, Michoacán, Guanajuato, Querétaro, Hidalgo, Veracruz, Puebla, Tlaxcala, Estado de México, Ciudad de México, **Morelos** y Oaxaca.

#### Pronostico de Temperaturas Mínimas:

**Temperaturas mínimas de 0 a 5 °C:** zonas montañosas de Baja California, Sinaloa, Nayarit, Aguascalientes, Michoacán, **Morelos** y Chiapas.

#### Pronostico de Temperaturas Máximas:

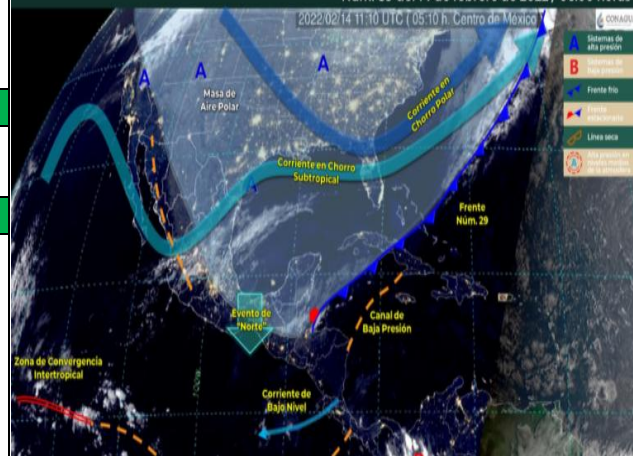
**Temperaturas máximas de 30 a 35 °C:** Baja California Sur, Sonora (sur) y **Morelos**.

#### Pronostico en región Mesa Central:

Cielo medio nublado a nublado con probabilidad de lluvias y chubascos en Guanajuato, Hidalgo y Puebla, además de lluvias aisladas en Querétaro y Tlaxcala. Ambiente de frío a muy frío con bancos de niebla y heladas al amanecer sobre zonas montañosas. Viento de componente norte de 15 a 30 km/h con rachas de 40 km/h.

#### SISTEMAS METEOROLÓGICOS ACTUALES

Núm. 89 del 14 de febrero de 2022 / 06:00 horas



<http://ssm.gob.mx>



Servicios de Salud Morelos



@MorelosSalud

Callejón Borda N°3 Col. Centro C.P. 62000  
Teléfono (777) 312 62 31 / 314 33 36 ext. 222

**Calle Gómez Azcárate No. 205, Col. Lomas de la Selva  
C.P. 62270, Cuernavaca, Morelos. Tel.: 777 102 25 56**

## INFORME DE MONITOREO VOLCÁNICO Y SISMOLÓGICO

**Fuente:** Servicio Sismológico Nacional, UNAM. / Centro nacional de Prevención de Desastres (CENAPRED)-SEGOB, SENEAM-SCT y NOAA.

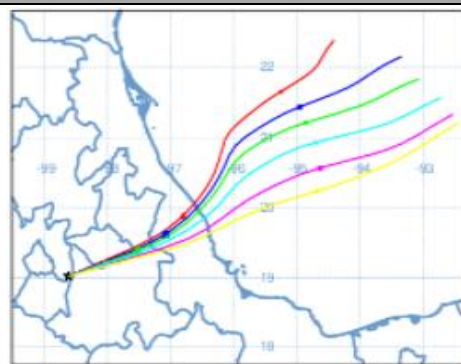
En las últimas 24 horas, mediante los sistemas de monitoreo del **volcán Popocatepetl**, se detectaron 31 exhalaciones de baja intensidad, acompañadas de vapor de agua y gas. Adicionalmente el día de ayer a las 10:44 hora local, se registró **un sismo volcánico-tectónico** con magnitud de 1.7. **Al momento de este reporte no se observa al volcán** debido a la nubosidad que cubre la zona, sin embargo **durante la mañana se observó una ligera emisión de gases volcánicos con dirección Este Noreste(ENE).**

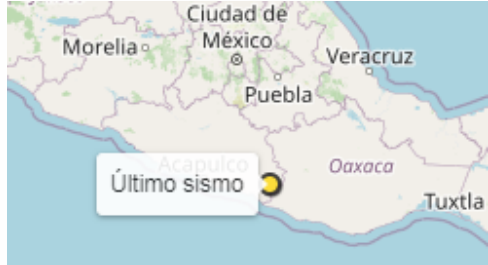
| NIVEL DE ALERTA | SEMAFORO   | AMARILLO-FASE 2 | RECOMENDACIONES PARA LA FASE AMARILLO FASE 2   |
|-----------------|--|-----------------|--|
|                 | <b>Incremento de actividad:</b> <ul style="list-style-type: none"> <li>Pluma de vapor de agua y gas</li> <li>Ligera caída de ceniza en áreas cercanas</li> <li>Caída de fragmentos incandescentes</li> <li>Crecimiento y destrucción de domos de lava</li> <li>Posibilidad de flujos piroclásticos por explosiones</li> <li>Flujos de lodo o escombros de corto alcance</li> </ul> |                 | <ol style="list-style-type: none"> <li>Continuar con el radio de seguridad de 12 km, por lo que la permanencia en esa área no está permitida.</li> <li>Controlar el tránsito entre Santiago Xalitlintla y San Pedro Nexapa, vía Paso de Cortés.</li> <li>A las autoridades de Protección Civil, mantener sus procedimientos preventivos, de acuerdo con sus planes operativos.</li> <li>A la población se le recomienda elevar la atención a los avisos de las autoridades de su localidad y se exhorta a no acercarse al volcán, y mucho menos al cráter.</li> <li>Mantenerse fuera de cañadas ante posibles flujos de lodo, principalmente en temporada de lluvias.</li> </ol> |

### PRONOSTICO DE CAIDA DE CENIZA

En caso de una exhalación de ceniza volcánica, **el pronóstico de trayectoria hacia el noreste**, (simulando exhalación cada hora en las próximas 6 horas) a su paso por la zona oeste, centro, este y este-noreste del estado de Puebla; zona sur, sureste y este del estado de Tlaxcala; zona centro del estado de Veracruz y sobre el Golfo de México, **para las primeras 12 horas de pronóstico** (14:00 a las 02:00 hora local). Posteriormente para las últimas 12 horas de pronóstico, (02:00 a las 14:00 hora local del día siguiente), las trayectorias continuarán sobre el Golfo de México en donde concluirían.

**SIN PRONOSTICO DE CAIDA DE CENIZA PARA EL ESTADO.**



| SISMOS | Se registró sismo de magnitud de <b>3.1 grados</b> Richter, a las 04:52:34 hrs con localización del epicentro a 8 km al norte de Ometepec, Guerrero.<br><b>NO PERCIBIDO EN EL ESTADO DE MORELOS.</b> |  |
|--------|--|---|
|        | <b>REPORTE DE DAÑOS A LA POBLACION</b>   |   |
|        | <b>PROTECCIÓN CIVIL</b>  | Sin reporte de daños a la población ni a la infraestructura en salud.                 |



<http://ssm.gob.mx>



Servicios de Salud Morelos



@MorelosSalud

Callejón Borda N°3 Col. Centro C.P. 62000  
 Teléfono (777) 312 62 31 / 314 33 36 ext. 222

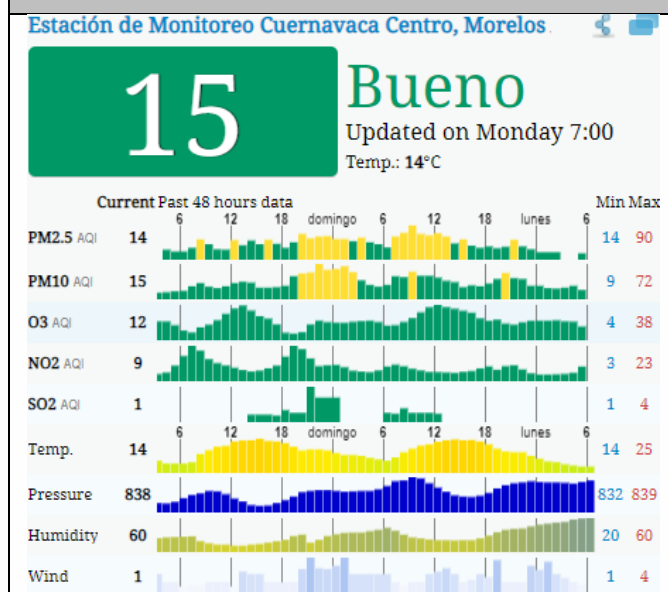
Calle Gómez Azcárate No. 205, Col. Lomas de la Selva  
 C.P. 62270, Cuernavaca, Morelos. Tel.: 777 102 25 56

## INFORME DE TEMPERATURAS Y CALIDAD DEL AIRE

Fuente: Comisión Estatal de Agua (CEAGUA)

| ICA     | CALIDAD DEL AIRE                           | RECOMENDACIONES A LA POBLACIÓN   |
|---------|--|--|
| 0-50    | Buena                                      | No se anticipan impactos a la salud cuando la calidad del aire se encuentra en este intervalo.   |
| 51-100  | Moderada                                   | Las personas extraordinariamente sensitivas deben considerar limitación de los esfuerzos físicos excesivos y prolongados al aire.  |
| 101-150 | Dañina a la salud de los grupos sensitivos | Los niños adultos activos, y personas con enfermedades respiratorias tales como el asma, deben evitar los esfuerzos físicos excesivos y prolongados al aire.   |
| 151-200 | Dañina a la salud                          | Los niños adultos activos, y personas con enfermedades respiratorias tales como el asma, deben evitar los esfuerzos físicos excesivos y prolongados al aire libre; las demás personas, especialmente los niños, deben limitar los esfuerzos excesivos y prolongados al aire libre. |
| 201-300 | Muy dañina a la salud                      | Los niños adultos activos, y personas con enfermedades respiratorias tales como el asma, deben evitar todos los esfuerzos excesivos al aire libre; las demás personas, especialmente los niños, deben limitar los esfuerzos físicos excesivos al aire libre.                       |
| 300+    | Arriesgado                                 |  |

### CALIDAD DEL AIRE CUERNAVACA, MORELOS.

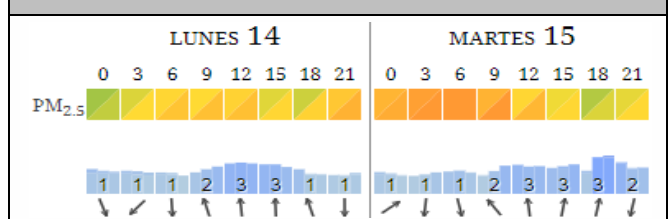


### PRONOSTICO DE TEMPERATURAS POR MUNICIPIO

| Municipio   | Min. | Max. | Municipio       | Min. | Max. |
|-------------|------|------|-----------------|------|------|
| Amacuzac    | 09°  | 34°  | Tepalcingo      | 12°  | 32°  |
| Cuautla     | 12°  | 29°  | Ayala           | 13°  | 31°  |
| Jiutepec    | 11°  | 28°  | Huitzilac       | 0°   | 17°  |
| Temixco     | 14°  | 32°  | Tepoztlán       | 13°  | 28°  |
| Tlaltizapan | 12°  | 32°  | Zacualpan       | 09°  | 24°  |
| Axochiapan  | 12°  | 32°  | Tlalquitenango  | 15°  | 35°  |
| Cuernavaca  | 08°  | 26°  | Puente de Ixtla | 12°  | 34°  |
| Jojutla     | 13°  | 34°  |                 |      |      |

Elaboró: Enrique Hernández Hidrometeorólogo

### PRONOSTICO DE LA CALIDAD DEL AIRE



### TEMPERATURAS MAXIMAS Y MINIMAS, ÚLTIMAS 24 HRS

| Mínimas                      | Máximas                    |
|------------------------------|----------------------------|
| Huitzilac 23°<br>7°          | 39°<br>18° Tlaquitenango   |
| Tetela del Volcán 26°<br>11° | 39°<br>18° Jojutla         |
| Totolapan 28°<br>12°         | 37°<br>20° Zacatepec       |
| Ocuituco 28°<br>12°          | 37°<br>20° Puente de Ixtla |



<http://ssm.gob.mx>



Servicios de Salud Morelos



@MorelosSalud

Callejón Borda N°3 Col. Centro C.P. 62000  
 Teléfono (777) 312 62 31 / 314 33 36 ext. 222

Calle Gómez Azcárate No. 205, Col. Lomas de la Selva  
 C.P. 62270, Cuernavaca, Morelos. Tel.: 777 102 25 56





**MORELOS**  
2018 - 2024

**SERVICIOS  
DE SALUD**

**Fecha:** 14 de febrero del 2022  
**Semana Epidemiológica:** 07  
**Área:** Coordinación de Vigilancia Epidemiológica, **UIES.**

## INFORME DE MONITOREO EPIDEMIOLÓGICO

**Fuente:** Jurisdicciones Sanitarias del estado de Morelos.

### **JURISDICCION SANITARIA I:**

- SIN EVENTOS EXTRAORDINARIOS.

### **JURISDICCION SANITARIA II:**

- SIN EVENTOS EXTRAORDINARIOS.

### **JURISDICCION SANITARIA III:**

- SIN EVENTOS EXTRAORDINARIOS.



<http://ssm.gob.mx>



Servicios de Salud Morelos



@MorelosSalud

Callejón Borda N°3 Col. Centro C.P. 62000  
Teléfono (777) 312 62 31 / 314 33 36 ext. 222

**Calle Gómez Azcárate No. 205, Col. Lomas de la Selva  
C.P. 62270, Cuernavaca, Morelos. Tel.: 777 102 25 56**